

T.C.
İZMİR VALİLİĞİ
İl Emniyet Müdürlüğü

Sayı : E-80560737 -12260-2025013014155183777
Konu : Toplantı ve Gösteri Yürüyüşü Yer
ve Güzergahları Planı (2025 Yılı)

DAĞITIM YERLERİNE

2911 sayılı Toplantı ve Gösteri Yürüyüşleri Kanunu'nun 6. maddesi ile 2911 sayılı Toplantı ve Gösteri Yürüyüşleri Kanununun Uygulanmasına Dair Yönetmelik'in 3. maddesi gereğince;

2025 yılı için ilimiz Balçova, Bayraklı, Bornova, Buca, Çiğli, Gaziemir, Güzelbahçe, Karşıyaka, Karabağlar, Konak, Narlıdere olmak üzere 11 (onbir) ilçede Toplanma Alanı, Gösteri Yürüyüşü Güzergahı, Toplantı (Miting) Alanı Valilik Makamının 28.01.2025 tarih ve 80560737-17588-(12260) sayılı oluru ile belirlenmiş olup, liste ve krokiler yazı ekinde gönderilmiştir.

Söz konusu Olur doğrultusunda belirlenen, ilçelerimizdeki Toplanma Alanı, Gösteri Yürüyüşü Güzergahı, Toplantı (Miting) Alanı, Dağılıma Yerleri Valiliğimiz, Kaymakamlıklarımız ve İl Emniyet Müdürlüğü internet sitesinde ilan edilmesini arz ve rica ederim.

Kamil KÖTEN
Vali a.
Vali Yardımcısı

574
HUKUK İŞLERİ ŞEKLİ
03. Subat 2025
KAYMAKAMLIĞI

Ek :
1 - İlan Metni.doc
2 - VALİLİK OLUR.pdf

Dağıtım :

Gereği :

Balçova Kaymakamlığına, Bayraklı
Kaymakamlığına, Bilgi İşlem Şube Müdürlüğüne,
Bornova Kaymakamlığına, Buca Kaymakamlığına,
Çiğli Kaymakamlığına, Gaziemir Kaymakamlığına,
Güzelbahçe Kaymakamlığına, Hukuk İşleri Şube
Müdürlüğüne, İl Basın Ve Halkla İlişkiler
Müdürlüğüne, Karabağlar Kaymakamlığına,
Karşıyaka Kaymakamlığına, Konak

Bilgi :

Ege Ordusu Komutanlığına, İzmir İl Jandarma
Komutanlığına, Özel Kalem Müdürlüğüne, Özel
Kalem Büro Amirliğine

Bu belge, güvenli elektronik imza ile imzalanmıştır.

Belge Doğrulama Kodu:4864c35e-5a1c-4b1f-90e3-5fc910cc2ff3 Belge Doğrulama Adresi: <https://eimza.egm.gov.tr>

Adres :İsmet Kaptan Mh. Gazi Bulv. No:96/E Kat:6-7 Konak/İZMİR
Telefon/Fax: (0232) 446 51 49/(0232) 489 26 37
Kep : emniyetgenelmudurlugu@hs01.kep.tr

Ayrıntılı Bilgi : Bülent KORKULU
Unvanı : Polis Memuru
Elektronik Ağ :

Kaymakamlığına, Narlıdere Kaymakamlığına, Bilgi Teknolojileri Ve Haberleşme Şube Müdürlüğüne, Karabağlar İlçe Emniyet Müdürlüğüne, Çiğli İlçe Emniyet Müdürlüğüne, Güzelbahçe İlçe Emniyet Müdürlüğüne, Konak İlçe Emniyet Müdürlüğüne, Narlıdere İlçe Emniyet Müdürlüğüne, Balçova İlçe Emniyet Müdürlüğüne, Buca İlçe Emniyet Müdürlüğüne, Gaziemir İlçe Emniyet Müdürlüğüne, Bornova İlçe Emniyet Müdürlüğüne, Karşıyaka İlçe Emniyet Müdürlüğüne, Bayraklı İlçe Emniyet Müdürlüğüne

Bu belge, güvenli elektronik imza ile imzalanmıştır.

Belge Doğrulama Kodu:4864c35e-5a1c-4b1f-90e3-5fc910cc2ff3

Belge Doğrulama Adresi: <https://eimza.egm.gov.tr>

Adres :İsmet Kaptan Mh. Gazi Bulv. No:96/E Kat:6-7 Konak/İZMİR
Telefon/Fax: (0232) 446 51 49/(0232) 489 26 37
Kep : emniyetgenel mudurlugu@hs01.kep.tr

Ayrıntılı Bilgi : Bülent KORKULU
Unvanı : Polis Memuru
Elektronik Ağ :

İZMİR VALİLİĞİNDEN

2911 Sayılı Toplantı ve Gösteri Yürüyüşleri Kanunu'na göre 2025 yılı için ilimiz Balçova, Bayraklı, Bornova, Buca, Çiğli, Gaziemir, Güzelbahçe, Karşıyaka, Karabağlar, Konak ve Narlıdere olmak üzere 11 (onbir) ilçede Toplanma Alanı, Yürüyüş Güzergahı, Toplantı (Miting) Alanı ve Dağılım Güzergahı alanları belirlenmiştir.

İlçe	: KONAK
Toplantı (Miting) Alanı	: Gündoğdu Meydanı
Alan Yüzölçümü (Kapasite)	: 22.000 Metrekare – 88.000 kişi kapasiteli
Toplanma Alanı	: 1- Cumhuriyet Meydanı 2- Alsancak Vapur İskelesi karşısı boş alan
Yürüyüş Güzergahı	: 1- Cumhuriyet Meydanı Atatürk Caddesini takiben Gündoğdu Meydanına intikal (813 metre) 2- Alsancak Vapur İskelesi karşısından başlayarak Atatürk Caddesini takiben Gündoğdu Meydanına intikal (414 metre)
Dağılım Güzergahı	: Atatürk Caddesi, Ali Çetinkaya Bulvarı, Dr. Mustafa Enver Bey Caddesi, Vasıf Çınar Bulvarı, Cumhuriyet Bulvarı, Bedia Muavit Sokak, 1448, 1453, 1481, 1489, 1479, 1382, 1380, 1378 Sokaklar

İlçe	: BAYRAKLI
Toplantı (Miting) Alanı	: Smyrna Meydanı (Deve Güreşi Alanı Boş Arazi)
Alan Yüzölçümü (Kapasite)	: 9.800 Metrekare – 39.200 kişi kapasiteli
Toplanma Alanı	: Yüzbaşı İbrahim Hakkı Caddesi 2120/2 Sokak yanında bulunan Çiçek Mahallesi Pazaryeri (Semt pazarı nedeniyle Cumartesi günleri hariç)
Yürüyüş Güzergahı	: Yüzbaşı İbrahim Hakkı Caddesi üzerinden Smyrna Meydanı takiben Manas Bulvarı üzerinden sağa dönülerek toplanma alanına intikal. (290 metre)
Dağılım Güzergahı	: Yüzbaşı İbrahim Hakkı Caddesi, Manas Bulvarı veya Nur Sultan Nazarbayer Caddesi yönüne takiben dağılması

İlçe	: BUCA
Toplantı (Miting) Alanı	: Semt Spor Sahası (272 Sokak,294/4 Sokak, 289/18 Sokak ile289 sokak arası)
Alan Yüzölçümü (Kapasite)	: 6.500 Metrekare – 26.000 kişi kapasiteli
Toplanma Alanı	: Uğur Mumcu Caddesi ile 306/2 Sokak kesiminde bulunan açık alan
Yürüyüş Güzergahı	: 306/2 Sokak, Uğur Mumcu Caddesi, Koşuyolu Caddesi, 272 Sokak takibi 289 Sokak miting alanı. 1.382 metre
Dağılım Güzergahı	: 272 Sokak, 289/18 Sokak ile 289 Sokak, 254/4 Sokak, Aydın Hatboyu Caddesi yönlerinde

İlçe	: KARŞIYAKA
Toplantı (Miting) Alanı	: Demokrasi Meydanı
Alan Yüzölçümü (Kapasite)	: 3.500 Metrekare – 14.000 kişi kapasiteli
Toplanma Alanı	: İnsan Hakları Parkı
Yürüyüş Güzergahı	: İnsan Hakları Parkından hareket, Cemal Gürsel Caddesi ve Hasan Ali Yücel Bulvarını takiben (Sahil Bandı) Demokrasi Meydanı ile Balıkçı Barınaklarına kadar. (1939 metre)
Dağılım Güzergahı	: 2018, 2019, 2020, 2022 sokakları takiben Cemal Gürsel Caddesi yönü

İlçe	: BALÇOVA
Toplantı (Miting) Alanı	: Balçova Süleyman Demirel Meydanı
Alan Yüzölçümü (Kapasite)	: 3.300 Metrekare – 13.200 kişi kapasiteli
Toplanma Alanı	: Üçkuyular Feribot İskelesi Levent Marina
Yürüyüş Güzergahı	: Üçkuyular Feribot İskelesi Levent Marina önünden, Haydar Aliyev

Bulvarını takiben Deniz Bilimleri Enstitüsü önünden sağa dönüş ile Süleyman Demirel Meydanı'na ulaşan güzergahı kapsamaktadır. (2.482 metre)

Dağılım Güzergahı : Haydar Aliyev Bulvarı Konak, Balçova, Narlıdere ve sahil şeridi istikametlerini kapsamaktadır

İlçe : **BORNOVA**
Toplantı (Miting) Alanı : Bornova Cumhuriyet Meydanı
Alan Yüzölçümü (Kapasite) : 2.300 Metrekare – 9.200 kişi kapasiteli
Toplanma Alanı : Aşık Veysel Rekreasyon Alanı Kavşağı (Gediz Caddesi ile Yüzbaşı İbrahim Hakkı Caddesinin kesiştiği kavşak)
Yürüyüş Güzergahı : Gediz Caddesi üzerinden Mustafa Kemal Caddesini takiben Cumhuriyet Meydanına intikal (1.332 metre)
Dağılım Güzergahı : Fevzi Çakmak Caddesi (Büyük Park ve Bornova Polis Merkezi İstikameti), Kazım Karabekir Caddesi yönünde olacaktır

İlçe : **GAZİEMİR**
Toplantı (Miting) Alanı : Abdullah Arda Meydanı
Alan Yüzölçümü (Kapasite) : 2.000 Metrekare – 8.000 kişi kapasiteli
Toplanma Alanı : Atatürk Bulvarı üzerinde bulunan Belediye Festival alanı
Yürüyüş Güzergahı : Atatürk Bulvarı üzerinde bulunan Belediye Festival alanında toplanarak Abdulhamit Yavuz Caddesini takiben Abdullah Arda Meydanına intikal edecektir. (1.034 metre)
Dağılım Güzergahı : Abdülhamit Yavuz Caddesi 54 Sokak, Cengizhan Caddesi, Metin Henkoğlu Caddesi, Millet Caddesi, Önder Caddesi, Kubilay Caddesi

İlçe : **GAZİEMİR**
Toplantı (Miting) Alanı : Gaziemir Belediye Festival Alanı
Alan Yüzölçümü (Kapasite) : 3.745 Metrekare – 11.000 kişi kapasiteli
Toplanma Alanı : 5. Sokak üzerinde bulunan Sevgi Yolu
Yürüyüş Güzergahı : Prof. Dr. Türkan Saylan Caddesini takiben bulunan Belediye Festival alanına intikal edecektir. (958 metre)
Dağılım Güzergahı : Gazi Atatürk Bulvarı, Abdülhamit Yavuz Caddesi, Esra Parkı, Prof. Dr. Türkan Saylan Caddesi

İlçe : **NARLIDERE**
Toplantı (Miting) Alanı : Ahmet Piriştina Demokrasi Meydanı
Alan Yüzölçümü (Kapasite) : 1.400 Metrekare – 5.600 kişi kapasiteli
Toplanma Alanı : Güzel Sanatlar Fakültesi kavşağı Türkan Saylan Caddesi girişi yanında bulunan Mustafa Yücel Özbilgin parkı önü
Yürüyüş Güzergahı : Mithatpaşa Caddesini takiben otoban girişi 9 Eylül Kavşağı arasında kalan kısım genel güzergah olarak belirlenmiştir (1.252 metre)
Dağılım Güzergahı : 9 Eylül Üniversitesi Güzel Sanatlar Fakültesi kavşağından Prof. Dr. Türkan Saylan Caddesi ve Mithatpaşa Caddesi yönünden Balçova istikametine doğru

İlçe : **GÜZELBAHÇE**
Toplantı (Miting) Alanı : Atatürk Mahallesi Otobüs Son Durağı
Alan Yüzölçümü (Kapasite) : 500 Metrekare – 4.000 kişi kapasiteli
Toplanma Alanı : Cumhuriyet Meydanı (555 Sokak ile Kazım Dirik Caddesi Kesişimi)
Yürüyüş Güzergahı : Kazım Dirik Caddesi, Erler Caddesi ve 565 Sokak üzerinden miting alanına intikal. (243 metre)
Dağılım Güzergahı : Şehit Kemal Caddesi, 730 Sokak, 627 Sokak, 565 Sokak

- İlçe : **KARABAĞLAR**
Toplantı (Miting) Alanı : Eskiizmir Pazaryeri (Pazar kurulduğu için Cuma günü hariç)
Alan Yüzölçümü (Kapasite) : 6.954 Metrekare – 3.000 kişi kapasiteli
Toplanma Alanı : Eskiizmir Caddesi No:609 Devrim Parkı Önü
Yürüyüş Güzergahı : Eskiizmir Caddesi No:609 Devrim Parkı Önünden Eskiizmir Caddesini takiben Miting alanı olan Eskiizmir Pazaryerinde son bulacaktır. **(700 Metre)**
Dağılım Güzergahı : Eskiizmir Pazar yeri, Eskiizmir Caddesinden Uzundere gidiş istikametine doğru

- İlçe : **ÇİĞLİ**
Toplantı (Miting) Alanı : Cumhuriyet Meydanı
Alan Yüzölçümü (Kapasite) : 1.300 Metrekare – 3.000 kişi kapasiteli
Toplanma Alanı : Ataşehir Mahallesi 8001 Sokak Kasaplar Meydanı
Yürüyüş Güzergahı : 8001 Sokak üzerinden toplanma alanına intikal **(171 metre)**
Dağılım Güzergahı : 8001/3 Sokak üzerinden dağılımların sağlanması

T.C.
İZMİR VALİLİĞİ
İl Emniyet Müdürlüğü

Sayı : 80560737 -17588-(12260)-
Konu : Toplantı ve Gösteri Yürüyüşü
Yer ve Güzergahları Planı (2025 Yılı)

27.01.2025

VALİLİK MAKAMINA

2911 sayılı Toplantı ve Gösteri Yürüyüşleri Kanunu'nun 6. maddesi ile 2911 sayılı Toplantı ve Gösteri Yürüyüşleri Kanununun Uygulanmasına Dair Yönetmelik'in 3. maddesi gereğince;

İlçe : **KONAK**
Toplantı (Miting) Alanı : Gündoğdu Meydanı
Alan Yüzölçümü (Kapasite) : 22.000 Metrekare – 88.000 kişi kapasiteli
Toplanma Alanı : 1- Cumhuriyet Meydanı
2- Alsancak Vapur İskelesi karşısı boş alan
Yürüyüş Güzergahı : 1- Cumhuriyet Meydanı Atatürk Caddesini takiben Gündoğdu Meydanına intikal (**813 metre**)
2- Alsancak Vapur İskelesi karşısından başlayarak Atatürk Caddesini takiben Gündoğdu Meydanına intikal (**414 metre**)
Dağılım Güzergahı : Atatürk Caddesi, Ali Çetinkaya Bulvarı, Dr. Mustafa Enver Bey Caddesi, Vasıf Çınar Bulvarı, Cumhuriyet Bulvarı, Bedia Muavir Sokak, 1448, 1453, 1481, 1489, 1479, 1382, 1380, 1378 Sokaklar

İlçe : **BAYRAKLI**
Toplantı (Miting) Alanı : Smyrna Meydanı (Deve Güreşi Alanı Boş Arazi)
Alan Yüzölçümü (Kapasite) : 9.800 Metrekare – 39.200 kişi kapasiteli
Toplanma Alanı : Yüzbaşı İbrahim Hakkı Caddesi 2120/2 Sokak yanında bulunan Çiçek Mahallesi Pazaryeri (Semt pazarı nedeniyle Cumartesi günleri hariç)
Yürüyüş Güzergahı : Yüzbaşı İbrahim Hakkı Caddesi üzerinden Smyrna Meydanı takiben Manas Bulvarı üzerinden sağa dönülerek toplanma alanına intikal. (**290 metre**)
Dağılım Güzergahı : Yüzbaşı İbrahim Hakkı Caddesi, Manas Bulvarı veya Nur Sultan Nazarbayev Caddesi yönüne takiben dağılması

İlçe : **BUCA**
Toplantı (Miting) Alanı : Semt Spor Sahası (272 Sokak,294/4 Sokak, 289/18 Sokak ile289 sokak arası)
Alan Yüzölçümü (Kapasite) : 6.500 Metrekare – 26.000 kişi kapasiteli
Toplanma Alanı : Uğur Mumcu Caddesi ile 306/2 Sokak kesiminde bulunan açık alan
Yürüyüş Güzergahı : 306/2 Sokak, Uğur Mumcu Caddesi, Koşuyolu Caddesi, 272 Sokak takibi 289 Sokak miting alanı. **1.382 metre**
Dağılım Güzergahı : 272 Sokak, 289/18 Sokak ile 289 Sokak, 254/4 Sokak, Aydın Hatboyu Caddesi yönlerinde

İlçe : **KARŞIYAKA**
Toplantı (Miting) Alanı : Demokrasi Meydanı
Alan Yüzölçümü (Kapasite) : 3.500 Metrekare – 14.000 kişi kapasiteli
Toplanma Alanı : İnsan Hakları Parkı
Yürüyüş Güzergahı : İnsan Hakları Parkından hareket, Cemal Gürsel Caddesi ve Hasan Ali Yücel Bulvarını takiben (Sahil Bandı) Demokrasi Meydanı ile Balıkçı Barınaklarına kadar. (**1939 metre**)

- Dağılım Güzergahı : 2018, 2019, 2020, 2022 sokakları takiben Cemal Gürsel Caddesi yönü
- İlçe : **BALÇOVA**
 Toplantı (Miting) Alanı : Balçova Süleyman Demirel Meydanı
 Alan Yüzölçümü (Kapasite) : 3.300 Metrekare – 13.200 kişi kapasiteli
 Toplanma Alanı : Üçkuyular Feribot İskelesi Levent Marina
 Yürüyüş Güzergahı : Üçkuyular Feribot İskelesi Levent Marina önünden, Haydar Aliyev Bulvarını takiben Deniz Bilimleri Enstitüsü önünden sağa dönüş ile Süleyman Demirel Meydanı'na ulaşan güzergahı kapsamaktadır. *(2.482 metre)*
- Dağılım Güzergahı : Haydar Aliyev Bulvarı Konak, Balçova, Narlıdere ve sahil şeridi istikametlerini kapsamaktadır
- İlçe : **BORNOVA**
 Toplantı (Miting) Alanı : Bornova Cumhuriyet Meydanı
 Alan Yüzölçümü (Kapasite) : 2.300 Metrekare – 9.200 kişi kapasiteli
 Toplanma Alanı : Aşık Veysel Rekreasyon Alanı Kavşağı (Gediz Caddesi ile Yüzbaşı İbrahim Hakkı Caddesinin kesiştiği kavşak)
 Yürüyüş Güzergahı : Gediz Caddesi üzerinden Mustafa Kemal Caddesini takiben Cumhuriyet Meydanına intikal *(1.332 metre)*
- Dağılım Güzergahı : Fevzi Çakmak Caddesi (Büyük Park ve Bornova Polis Merkezi İstikameti), Kazım Karabekir Caddesi yönünde olacaktır
- İlçe : **GAZİEMİR**
 Toplantı (Miting) Alanı : Abdullah Arda Meydanı
 Alan Yüzölçümü (Kapasite) : 2.000 Metrekare – 8.000 kişi kapasiteli
 Toplanma Alanı : Atatürk Bulvarı üzerinde bulunan Belediye Festival alanı
 Yürüyüş Güzergahı : Atatürk Bulvarı üzerinde bulunan Belediye Festival alanında toplanarak Abdülhamit Yavuz Caddesini takiben Abdullah Arda Meydanına intikal edecektir. *(1.034 metre)*
- Dağılım Güzergahı : Abdülhamit Yavuz Caddesi 54 Sokak, Cengizhan Caddesi, Metin Henkoğlu Caddesi, Millet Caddesi, Önder Caddesi, Kubilay Caddesi
- İlçe : **GAZİEMİR**
 Toplantı (Miting) Alanı : Gaziemir Belediye Festival Alanı
 Alan Yüzölçümü (Kapasite) : 3.745 Metrekare – 11.000 kişi kapasiteli
 Toplanma Alanı : 5. Sokak üzerinde bulunan Sevgi Yolu
 Yürüyüş Güzergahı : Prof. Dr. Türkan Saylan Caddesini takiben bulunan Belediye Festival alanına intikal edecektir. *(958 metre)*
- Dağılım Güzergahı : Gazi Atatürk Bulvarı, Abdülhamit Yavuz Caddesi, Esra Parkı, Prof. Dr. Türkan Saylan Caddesi
- İlçe : **NARLIDERE**
 Toplantı (Miting) Alanı : Ahmet Piriştina Demokrasi Meydanı
 Alan Yüzölçümü (Kapasite) : 1.400 Metrekare – 5.600 kişi kapasiteli
 Toplanma Alanı : Güzel Sanatlar Fakültesi kavşağı Türkan Saylan Caddesi girişi yanında bulunan Mustafa Yücel Özbilgin parkı önü
 Yürüyüş Güzergahı : Mithatpaşa Caddesini takiben otoban girişi 9 Eylül Kavşağı arasında kalan kısım genel güzergah olarak belirlenmiştir *(1.252 metre)*
- Dağılım Güzergahı : 9 Eylül Üniversitesi Güzel Sanatlar Fakültesi kavşağından Prof. Dr. Türkan Saylan Caddesi ve Mithatpaşa Caddesi yönünden Balçova istikametine doğru

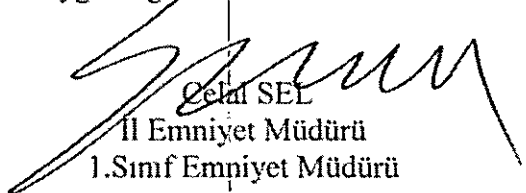
İlçe : GÜZELBAHÇE
Toplantı (Miting) Alanı : Atatürk Mahallesi Otobüs Son Durağı
Alan Yüzölçümü (Kapasite) : 500 Metrekare – 4.000 kişi kapasiteli
Toplanma Alanı : Cumhuriyet Meydanı (555 Sokak ile Kazım Dirik Caddesi Kesişimi)
Yürüyüş Güzergahı : Kazım Dirik Caddesi, Erler Caddesi ve 565 Sokak üzerinden miting alanına intikal. (243 metre)
Dağılım Güzergahı : Şehit Kemal Caddesi, 730 Sokak, 627 Sokak, 565 Sokak

İlçe : KARABAĞLAR
Toplantı (Miting) Alanı : Eskiizmir Pazaryeri (Pazar kurulduğu için Cuma günü hariç)
Alan Yüzölçümü (Kapasite) : 6.954 Metrekare – 3.000 kişi kapasiteli
Toplanma Alanı : Eskiizmir Caddesi No:609 Devrim Parkı Önü
Yürüyüş Güzergahı : Eskiizmir Caddesi No:609 Devrim Parkı Önünden Eskiizmir Caddesini takiben Miting alanı olan Eskiizmir Pazaryerinde son bulacaktır. (700 Metre)
Dağılım Güzergahı : Eskiizmir Pazar yeri, Eskiizmir Caddesinden Uzundere gidış istikametine doğru

İlçe : ÇİĞLİ
Toplantı (Miting) Alanı : Cumhuriyet Meydanı
Alan Yüzölçümü (Kapasite) : 1.300 Metrekare – 3.000 kişi kapasiteli
Toplanma Alanı : Ataşehir Mahallesi 8001 Sokak Kasaplar Meydanı
Yürüyüş Güzergahı : 8001 Sokak üzerinden toplanma alanına intikal (171 metre)
Dağılım Güzergahı : 8001/3 Sokak üzerinden dağılımların sağlanması


2025 yılı için ilimiz Balçova, Bayraklı, Bornova, Buca, Çiğli, Gaziemir, Güzelbahçe, Karşıyaka, Karabağlar, Konak, Narlıdere olmak üzere 11 (onbir) ilçede Toplanma Alanı, Gösteri Yürüyüşü Güzergahı, Toplantı (Miting) Alanı belirlenmiştir.

Ekli listede belirtilen yerler ile bu yerlere ilişkin krokilerin uygunluğunu olurlarınıza arz ederim.



Celal SEL
II Emniyet Müdürü
1.Sınıf Emniyet Müdürü

Uygun görüşle arz ederim.

28.01/2025



Kamil KÖTEN
Vali Yardımcısı

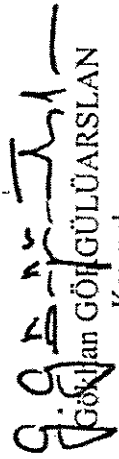
OLUR
28.01/2025


Dr. Süleyman ELBAN
Vali


KONAK

- **TOPLANTI (MİTİNG) ALANI** : Gündoğdu Meydanı.
- **ALAN YÜZÖLÇÜMÜ (KAPASİTE)** : 22.000 Metrekare – 88.000 kişi kapasiteli.
- **TOPLANMA ALANI** : 1- Cumhuriyet Meydanı
2- Alsancak Vapur İskelesi karşısı boş alan.
- **YÜRÜYÜŞ GÜZERGAHI** : 1- Cumhuriyet Meydanı Atatürk Caddesini takiben Gündoğdu Meydanına intikal (813 metre)
2- Alsancak Vapur İskelesi karşısından başlayarak Atatürk Caddesini takiben Gündoğdu Meydanına intikal (414 metre)
- **DAĞILIM GÜZERGAHI** : Atatürk Caddesi, Ali Çetinkaya Bulvarı, Dr. Mustafa Enver Bey Caddesi, Vasıf Çınar Bulvarı, Cumhuriyet Bulvarı, Bediâ Muavvit Sokak, 1448, 1453, 1481, 1489, 1479, 1382, 1380, 1378 Sokaklar.






Gözhan GÖLGÜARSLAN
Kaymakam

14/01/2025


Dr. Süleyman ELBAN
Vali

BAYRAKLI

- **TOPLANTI (MİTİNG) ALANI** : Smyrna Meydanı (Deve Güreşi Alanı Boş Arazi)
- **ALAN YÜZÖLÇÜMÜ (KAPASİTE)** : 9.800 Metrekare – 39.200 kişi kapasiteli
- **TOPLANMA ALANI** : Yüzbaşı İbrahim Hakkı Caddesi 2120/2 Sokak yanında bulunan Çiçek Mahallesi Pazaryeri (Semt pazarı nedeniyle Cumartesi günleri hariç)
- **YÜRÜYÜŞ GÜZERGAHI** : Yüzbaşı İbrahim Hakkı Caddesi üzerinden Smyrna Meydanı takiben Manas Bulvarı üzerinden sağa dönülerek toplanma alanına intikal. (**290 metre**)
- **DAĞILIM GÜZERGAHI** : Yüzbaşı İbrahim Hakkı Caddesi, Manas Bulvarı veya Nur Sultan Nazarbayev Caddesi yönüne takiben dağılması.




İbrahim Süha KARABÖKÇÜ
Kaymakam

..../01/2025


Dr. Sükrüman ELBAN
Vali


BUCA

- **TOPLANTI (MİTİNG) ALANI** : Semt Spor Sahası.
- **ALAN YÜZÖLÇÜMÜ (KAPASİTE)** : 6.500 Metrekare – 26.000 kişi kapasiteli.
- **TOPLANMA ALANI** : Uğur Mumcu Caddesi ile 306/2 Sokak kesiminde bulunan açık alan.
- **YÜRÜYÜŞ GÜZERGAHI** : 306/2 Sokak, Uğur Mumcu Caddesi, Koşuyolu Caddesi, 272 Sokak takibi 289 Sokak miting alanı. *1382 metre*
- **DAĞILIM GÜZERGAHI** : 272 Sokak, 289/18 Sokak ile 289 Sokak, 254/4 Sokak, Aydın Halıboyu Caddesi yönlerinde.



Mahmut Nedim TUNÇER
Kaymakam


..../01/2025



Dr. Süleyman E. İBİBAN
Vali

KARŞIYAKA

- TOPLANTI (MİTİNG) ALANI : Demokrasi Meydanı.
- ALAN YÜZÖLÇÜMÜ (KAPASİTE) : 3.500 Metrekare – 14.000 kişi kapasiteli.
- TOPLANMA ALANI : İnsan Hakları Parkı.
- YÜRÜYÜŞ GÜZERGAHI : İnsan Hakları Parkından hareket, Cemal Gürsel Caddesi ve Hasan Ali Yücel Bulvarını takiben (Sahil Bandı) Demokrasi Meydanı ile Balıkcı Barınaklarına kadar. (1939 metre)
- DAĞILIM GÜZERGAHI : 2018, 2019, 2020, 2022 sokakları takiben Cemal Gürsel Caddesi yönü.



Özkan DEMİR
Kaymakam

Dr. Süreyyan-ELBAN
Vali

..../01/2025

BALÇOVA

- **TOPLANTI (MİTİNG) ALANI** : Balçova Süleyman Demirel Meydanı
- **ALAN YÜZÖLÇÜMÜ (KAPASİTE)** : 3.300 Metrekare – 13.200 kişi kapasiteli
- **TOPLANMA ALANI** : Üçkuyular Feribot İskelesi Levent Marina
- **YÜRÜYÜŞ GÜZERGAHI** : Üçkuyular Feribot İskelesi Levent Marina önünden, Haydar Aliyev Bulvarını takiben Deniz Bilimleri Enstitüsü önünden sağa dönüş ile Süleyman Demirel Meydanı'na ulaşan güzergâhı kapsamaktadır. (2482 metre)
- **DAĞILIM GÜZERGAHI** : Haydar Aliyev Bulvarı Konak. Balçova. Narlıdere ve sahil şeridi istikametlerini kapsamaktadır.



Mahmut ÇELİK ALI
Kaymakamı

Dr. Süleyman ELBAN
Vali

.../01/2025

BORNOVA

TOPLANTI (MİTİNG) ALANI

: Bornova Cumhuriyet Meydanı

ALAN YÜZÖLÇÜMÜ (KAPASİTE)

: 2.300 Metrekare – 9.200 kişi kapasiteli

TOPLANMA ALANI
kesiştirği kavşak)

: Aşık Veysel Rekreasyon Alanı Kavşığı (Gediz Caddesi ile Yüzbaşı İbrahim Hakkı Caddesinin

YÜRÜYÜŞ GÜZERGAHI

: Gediz Caddesi üzerinden Mustafa Kemal Caddesini takiben Cumhuriyet Meydanına intikal
(1332 metre)

DAĞILIM GÜZERGAHI

: Fevzi Çakmak Caddesi (Büyük Park ve Bornova Polis Merkezi İstikameti), Kazım Karabekir
Caddesi yönünde olacaktır.




Muzafer ŞAHİNEN
Kaymakam

..../01/2025

Dr. Süleyman İLBAŒ
Vali

GAZİEMİR

- TOPLANTI (MITİNG) ALANI : Abdullah Arda Meydanı.
- ALAN YÜZÖLÇÜMÜ (KAPASİTE) : 2.000 Metrekare – 8.000 kişi kapasiteli.
- TOPLANMA ALANI : Atatürk Bulvarı üzerinde bulunan Belediye Festival alanı.
- YÜRÜYÜŞ GÜZERGAHI : Atatürk Bulvarı üzerinde bulunan Belediye Festival alanında toplanarak Abdulhamit Yavuz Caddesini takiben Abdullah Arda Meydanına intikal edecektir. (1034 metre)
- DAĞILIM GÜZERGAHI : Abdülhamit Yavuz Caddesi 54 Sokak, Cengizhan Caddesi, Metin Henkoğlu Caddesi, Millet Caddesi, Önder Caddesi, Kubilay Caddesi.



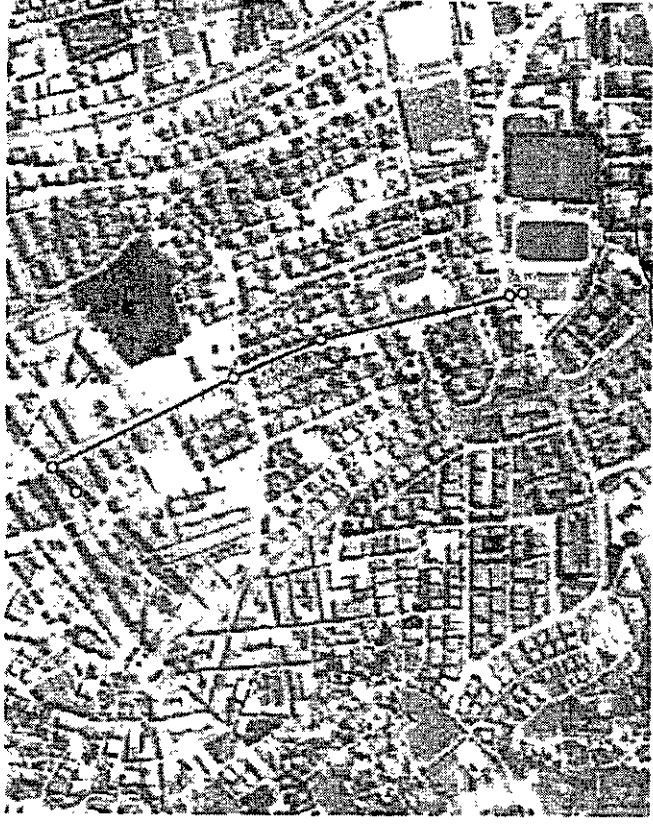

Kudret KURNAZ
Kudret KURNAZ
Kaymakam

06/01/2025

Dr. Süleyman ELBAN
Dr. Süleyman ELBAN
Vali

GAZİEMİR

- TOPLANTI (MİTİNG) ALANI : Gaziemir Belediye Festival Alanı
- ALAN YÜZÖLÇÜMÜ (KAPASİTE) : 3745 Metrekare – 11.000 kişi kapasiteli
- TOPLANMA ALANI : 5. Sokak üzerinde bulunan Sevgi Yolu
- YÜRÜYÜŞ GÜZERGAHI : Prof. Dr. Türkan Saylan Caddesini takiben bulunan Belediye Festival alanına intikal edecektir. (958 metre)
- DAĞILIM GÜZERGAHI : Gazi Atatürk Bulvarı, Abdülhamit Yavuz Caddesi, Esra Parkı, Prof. Dr. Türkan Saylan Caddesi



Kudret KURNAZ
Kudret KURNAZ
Kaymakam

06.01/2025

Dr. Süleyman ERBAN
Dr. Süleyman ERBAN
Vali

NARLIDERE

- TOPLANTI (MİTİNG) ALANI : Ahmet Piriştina Demokrasi Meydanı.
- ALAN YÜZÖLÇÜMÜ (KAPASİTE) : 1.400 Metrekare – 5.600 kişi kapasiteli.
- TOPLANMA ALANI : Güzel Sanatlar Fakültesi kavşağı Türkan Saylan Caddesi girişi yanında bulunan Mustafa Yücel Özbilgin parkı önü
- YÜRÜYÜŞ GÜZERGAHI : Mithatpaşa Caddesini takiben otoban girişi 9 Eylül Kavşağı arasında kalan kısım genel güzergâh olarak belirlenmiştir. (1252 metre)
- DAĞILIM GÜZERGAHI : 9 Eylül Üniversitesi Güzel Sanatlar Fakültesi kavşağından Prof. Dr. Türkan Saylan Caddesi ve Mithatpaşa Caddesi yönünden Balçova istikametine doğru.



S
Suat DERVİŞOĞLU
Kaymakam

Dr. Süteyman ERBAN
Vali

..../01/2025

GÜZELBAHÇE

- TOPLANTI (MİTING) ALANI : Atatürk Mahallesi Otobüs Son Duracağı.
- ALAN YÜZÖLÇÜMÜ (KAPASİTE) : 500 Metrekare – 4.000 kişi kapasiteli.
- TOPLANMA ALANI : Cumhuriyet Meydanı (555 Sokak ile Kazım Dirik Caddesi Kesişimi)
- YÜRÜYÜŞ GÜZERGAHI : Kazım Dirik Caddesi, Erler Caddesi ve 565 Sokak üzerinden miting alanına intikal. (243 metre)
- DAĞILIM GÜZERGAHI : Şehit Kemal Caddesi, 730 Sokak, 627 Sokak, 565 Sokak



[Signature]
Kaymakam

..../01/2025

[Signature]
Dr. Süleyman ELBAN
Vali

KARABAĞLAR İLÇESİ

• TOPLANTI (MİTING) ALANI

• ALAN YÜZÖLÇÜMÜ (KAPASİTE)

• TOPLANMA ALANI

• YÜRÜYÜŞ GÜZERGAHI

• DAĞILIM GÜZERGAHI


:Eskiizmir Pazaryeri (Pazar kurulduğu için Cuma günü hariç)

: 6.954 Metrekare – 3.000 kişi kapasiteli

:.Eskiizmir Caddesi No:609 Devrim Parkı Önü (Pazar nedeniyle Cuma günleri hariç)

: Eskiizmir Caddesi No:609 Devrim Parkı Önünde-Eskiizmir Caddesini takiben Miting alanı olan Eskiizmir Pazaryerinde son bulacaktır. (700 Metre)

: Eskiizmir Pazar yeri, Eskiizmir Caddesinden Uzundere gidiş istikametine doğru olacaktır.



Mehmet ÖZER

Kaymakam


.../01/2025

Dr. Süleyman ELBAN

Vali

ÇİĞLİ

- TOPLANTI (MITİNG) ALANI : Cumhuriyet Meydanı
- ALAN YÜZÖLÇÜMÜ (KAPASİTE) : 1.300 Metrekare – 3.000 kişi kapasiteli
- TOPLANMA ALANI : Ataçehir Mahallesi 8001 Sokak Kasaplar Meydanı
- YÜRÜYÜŞ GÜZERGAHI : 8001 Sokak üzerinden toplanma alanına intikal (171 metre)
- DAĞILIM GÜZERGAHI : 8001/3 Sokak üzerinden dağılımların sağlanması



Fatih GÖRMÜŞ
Kaymakam

..../01/2025

Dr. Süheyyan ERBAN
Vali